

## RELATÓRIO FINAL

**Projeto:** Mapa da Mina

**Proponente:** Instituto Interagir

**Local:** Ipatinga

O projeto **Mapa da Mina** foi selecionado na plataforma Semente, através de assinatura de Termo de Compromisso, em agosto de 2018, sendo proposto para 13 meses de execução. Destaca-se que as ações do projeto foram iniciadas no mês de setembro de 2018 e finalizadas em novembro de 2019, atendendo o período de execução previsto inicialmente no plano de trabalho proposto na plataforma Semente, excedendo apenas um mês no cronograma, conforme acordado previamente com a equipe de monitoramento.

Como forma de contextualização, destaca-se que o Projeto Mapa da Mina, executado desde 2016 através de parceria entre o Instituto Interagir e a 9ª Promotoria de Justiça de Ipatinga, *consiste na identificação, mapeamento, proteção e recuperação das nascentes do município*. Se insere neste contexto a percepção de que algumas nascentes do Município estão secando, já existindo conflitos por água na zona rural. O projeto traz a identificação e o mapeamento como ferramentas de planejamento, que, aliadas à recuperação das nascentes por meio do reflorestamento, resultarão em grandes benefícios socioambientais para a região.

Vale ressaltar que, na primeira fase do projeto Mapa da Mina (2016 – 2018), realizado por fora da plataforma Semente, foram identificadas 565 nascentes no município, constatando-se que cerca de 45% delas precisavam de alguma intervenção, em razão de degradações. Confirmou-se ainda que diversas nascentes vêm diminuindo suas vazões ou até secando na região.

Desta forma, fez-se necessário avançar no monitoramento e recuperação das nascentes, o que culminou em uma nova fase do projeto. Esta nova fase foi proposta na plataforma Semente e identificada como Projeto Mapa da Mina, e contemplado pela 9ª Promotoria de Ipatinga, através do Termo de Ajustamento de Conduta celebrado nos autos dos Inquéritos Civis nº 0313.11.000977-3 e 0313.08.000176-8.

Este projeto teve como objetivo o mapeamento, proteção e recuperação das nascentes do município de Ipatinga; e o monitoramento das vazões dos cursos d'água da região.

Após acompanhamento da execução das atividades propostas no projeto e análise dos documentos apresentados na prestação de contas, destaca-se que as atividades do plano de monitoramento foram devidamente desenvolvidas e as metas cumpridas e comprovadas conforme os meios de verificação previstos. As atividades realizadas foram divididas em 04 fases, sendo elas apresentadas abaixo:

- **Manutenção/atualização do Catálogo e diagnóstico das nascentes**

- **Realização de visitas as nascentes solicitadas pelos proprietários** - Foram realizadas 22 visitas às nascentes ao longo dos 14 meses de execução do projeto, sendo elas identificadas pelo número da nascente e a coordenada geográfica de cada uma delas. Vale destacar que as visitas foram realizadas conforme demanda dos proprietários da região que, conforme necessidade, realizaram contato com a equipe do projeto com solicitação. O relatório de visitas e o registro fotográfico completo apresentado pelo Instituto Interagir pode ser visualizado no anexo 01 deste parecer;

- **Cadastramento das nascentes visitadas** - Foram cadastradas 07 novas nascentes ao longo de toda a execução do projeto, sendo elas: 566; 567; 568; 569; 570; 571; 572. O relatório das nascentes apresentado pelo Instituto Interagir pode ser visualizado no anexo 02 deste parecer;

- **Recuperação de nascentes**

- **Distribuição de mudas nativas e insumos** – O escopo do projeto previa a recuperação de 170 nascentes (média de 300 mudas por nascente), através de doação de insumos pelo município e por empresas, que auxiliariam também na logística do transporte dos mesmos até as propriedades onde as nascentes seriam recuperadas. Com relação às doações mencionadas, vale destacar que foram realizadas diversas reuniões com a CENIBRA, empresa parceira da região, e com a 9ª Promotoria de Justiça de Ipatinga, porém os insumos não foram doados, o que impossibilitou o cumprimento desta meta, já que não havia previsão de recursos para compra destes materiais. Desta forma, das 170 nascentes previstas, foram contempladas 17 propriedades diferentes, havendo distribuição de um total de 4.800 mudas. Os relatórios quadrimestrais previstos para esta atividade e apresentados pelo Instituto Interagir podem ser visualizados no anexo 03 deste parecer;

- **Visitas periódicas de monitoramento e orientação** – Foram realizadas 48 visitas de monitoramento das nascentes ao longo de toda a execução do projeto, e as mesmas foram demonstradas junto aos relatórios quadrimestrais apresentados. Estes relatórios apresentados pelo Instituto Interagir podem ser visualizados no anexo 04 deste parecer;

- **Identificar nascentes com placas de registro**

Pode-se verificar, através dos documentos, apresentados que ao longo de todo o projeto foram afixadas 51 placas de identificação de nascentes. O registro fotográfico completo e a planilha de coordenadas apresentados pelo Instituto Interagir podem ser visualizados no anexo 05 deste parecer.

- **Medição e monitoramento de 10 pontos da vazão hidrológica**

Foram apresentados quatro relatórios de medição das vazões em diferentes estações do ano, sendo em outubro de 2018; janeiro, abril e julho de 2019. As medições

demonstram diferentes resultados em cada uma das estações mencionadas. Os relatórios de medição apresentados pelo Instituto Interagir podem ser visualizados no anexo 06 deste parecer.

De maneira geral, pode-se considerar o objetivo final do projeto concluído. Vale destacar que todo o trabalho desenvolvido pela equipe do projeto Mapa da Mina foi acompanhado pela equipe da plataforma Semente através de visitas técnicas in loco realizadas durante todo o período de execução do projeto.

Diante do exposto acima, o projeto obteve aprovação referente ao Relatório Técnico Final, como pode ser verificado no anexo 07 deste parecer.

Referente ao custo total do projeto, foi definido o orçamento de R\$ 60.000,00 (sessenta mil reais), sendo o repasse realizado em cinco parcelas distintas oriundas do Termo de Ajustamento de Conduta celebrado nos autos da Ação Civil nº 0024.11.148903-5 (Numeração única: 1489035-91.2011.8.13.0024).

Com relação as despesas geradas pelo projeto, reporta-se que foram gastos R\$ 3.950,00 (três mil, novecentos e cinquenta reais) com despesas indiretas; R\$ 11.500,00 (onze mil e quinhentos reais) com custos de pessoal referente ao pagamento dos estagiários; R\$ 45.792,97 (quarenta e cinco mil, setecentos e noventa e dois reais e noventa e sete centavos) com despesas gerais, incluindo despesas de diárias, veículo e trabalho de campo; R\$ 1.818,74 (hum mil, oitocentos e dezoito reais e setenta e quatro centavos) com comunicação; e R\$ 1.352,22 (hum mil, trezentos e cinquenta e dois reais e vinte e dois centavos) com impostos e tarifas.

O anexo 08 deste parecer demonstra e expõe detalhadamente cada uma das rubricas apresentadas no parágrafo acima, e gera a aprovação financeira das rubricas apresentadas no decorrer deste relatório expositivo.

Somadas as despesas expostas acima, e detalhadas na planilha financeira apresentadas no anexo citado, totaliza-se em R\$ 64.413,93 (sessenta e quatro mil, quatrocentos e treze reais e noventa e três centavos), sendo essa a despesa total gerada ao longo da execução do projeto.

Conforme definido em Termo de Compromisso, o valor total do projeto foi mantido ao longo dos meses de execução em conta específica do Instituto Interagir em aplicação de baixo risco, havendo um rendimento total R\$ 913,93 (novecentos e treze reais e noventa e três centavos). Ou seja, o valor do projeto passou de R\$ 60.000 (sessenta mil reais) para R\$ 60.913,93 (sessenta mil, novecentos e treze reais e noventa e três centavos), somados o repasse do recurso definido em Termo ao rendimento bancário.

Ainda referente as despesas e receitas, vale destacar que, ao longo da execução do projeto, houve um depósito indevido na conta do projeto no valor de R\$ 3.500,00 (três mil e quinhentos reais), incluído no relatório descritivo de despesas, e que, foi sacado logo após, como forma de compensação.

Somando-se todos as receitas, incluindo estornos e rendimentos chega-se ao total de R\$64.413,93 (sessenta mil, quatrocentos e treze reais e noventa e três centavos), valor equivalente às despesas totais geradas ao longo da execução do projeto **Mapa da Mina**. Conclui-se desta forma que o extrato do projeto não apresenta saldo remanescente em conta.

Para finalizar este parecer afirma-se que todo o recurso utilizado foi comprovado dentro da plataforma Semente, mediante apresentação de notas e cupons fiscais e demais documentos pertinentes.

Os gastos e remanejamentos realizados foram acompanhados pela equipe de monitoramento do Semente, e os extratos bancários encontram-se em documento anexo 09 deste parecer.

Os referidos documentos comprobatórios da prestação de contas financeira estão disponíveis virtualmente para acesso e conhecimento do Promotor de Justiça dentro do sistema da plataforma Semente. Em razão do funcionamento e segurança da plataforma este acesso depende de cadastramento. Assim, a equipe do Semente está à disposição para realização de novos cadastros necessários e esclarecimento de dúvidas.

Diante do exposto, **manifesta-se pela aprovação da prestação de contas final do presente projeto.**

Belo Horizonte, 19 de outubro de 2020,

Renata Fonseca Guimarães

Coordenadora Técnica - **Semente: Transformando ideias em projetos**

Aline Seoane Resende Paulino

Coordenadora Jurídica - **Semente: Transformando ideias em projetos**




Ustane Lopes Martins

Coordenadora Financeira - **Semente: Transformando ideias em projetos**

## Parecer final - PDF - assinatura.pdf

Documento número #a766abae-5114-41a0-9e12-89e67318c4ba

### Assinaturas

-  Aline Seoane Resende Paulino  
Assinou
-  Ustane Lopes Martins  
Assinou
-  Renata Fonseca Guimarães  
Assinou

### Log

- 19 out 2020, 14:26:09 Operador com email renata.fonseca@cemais.org.br na Conta 18c560ef-eeed-4562-8961-1279d9ec38bc criou este documento número a766abae-5114-41a0-9e12-89e67318c4ba. Data limite para assinatura do documento: 18 de novembro de 2020 (09:42). Finalização automática após a última assinatura: habilitada. Idioma: Português brasileiro.
- 19 out 2020, 14:35:56 Operador com email renata.fonseca@cemais.org.br na Conta 18c560ef-eeed-4562-8961-1279d9ec38bc adicionou à Lista de Assinatura: aline.resende@cemais.org.br, para assinar, com os pontos de autenticação: email (via token); Nome Completo; CPF; endereço de IP. Dados informados pelo Operador para validação do signatário: nome completo Aline Seoane Resende Paulino e CPF 088.385.216-03.
- 19 out 2020, 14:36:56 Operador com email renata.fonseca@cemais.org.br na Conta 18c560ef-eeed-4562-8961-1279d9ec38bc adicionou à Lista de Assinatura: ustane.martins@cemais.org.br, para assinar, com os pontos de autenticação: email (via token); Nome Completo; CPF; endereço de IP. Dados informados pelo Operador para validação do signatário: nome completo Ustane Lopes Martins e CPF 050.565.646-99.
- 19 out 2020, 14:37:33 Operador com email renata.fonseca@cemais.org.br na Conta 18c560ef-eeed-4562-8961-1279d9ec38bc adicionou à Lista de Assinatura: renata.fonseca@cemais.org.br, para assinar, com os pontos de autenticação: email (via token); Nome Completo; CPF; endereço de IP. Dados informados pelo Operador para validação do signatário: nome completo Renata Fonseca Guimarães e CPF 107.293.376-42.
- 19 out 2020, 14:38:38 Operador com email renata.fonseca@cemais.org.br na Conta 18c560ef-eeed-4562-8961-1279d9ec38bc alterou o processo de assinatura. Data limite para assinatura do documento: 23 de outubro de 2020 (09:42).
- 19 out 2020, 14:40:51 Aline Seoane Resende Paulino assinou. Pontos de autenticação: email aline.resende@cemais.org.br (via token). CPF informado: 088.385.216-03. IP: 187.20.37.12. Componente de assinatura versão 1.81.0 disponibilizado em <https://app.clicksign.com>.
- 19 out 2020, 14:41:27 Renata Fonseca Guimarães assinou. Pontos de autenticação: email renata.fonseca@cemais.org.br (via token). CPF informado: 107.293.376-42. IP: 201.17.211.157. Componente de assinatura versão 1.81.0 disponibilizado em <https://app.clicksign.com>.

- 
- |                       |   |
|-----------------------|---|
| 19 out 2020, 15:19:58 | Ustane Lopes Martins assinou. Pontos de autenticação: email ustane.martins@cemais.org.br (via token). CPF informado: 050.565.646-99. IP: 179.220.249.221. Componente de assinatura versão 1.81.0 disponibilizado em <a href="https://app.clicksign.com">https://app.clicksign.com</a> . |
| 19 out 2020, 15:19:58 | Processo de assinatura finalizado automaticamente. Motivo: finalização automática após a última assinatura habilitada. Processo de assinatura concluído para o documento número a766abae-5114-41a0-9e12-89e67318c4ba.   |
- 

Hash do documento original (SHA256): a9d1ccc630831972632553d7778cf4817c8959d47820a4e4ece527bdc61c492b

Este Log é exclusivo ao, e deve ser considerado parte do, documento número a766abae-5114-41a0-9e12-89e67318c4ba, com os efeitos prescritos nos Termos de Uso da Clicksign disponível em [www.clicksign.com](http://www.clicksign.com).